



PARCELNA MEJA



PREDVIDENA KOMUNALNA KANALIZACIJA



PREDVIDENA
POVRŠINA SLUŽNOSTI

PARC.ŠT. 77/1, k.o. Jablanica

LASTNIK: Slavka Lenart

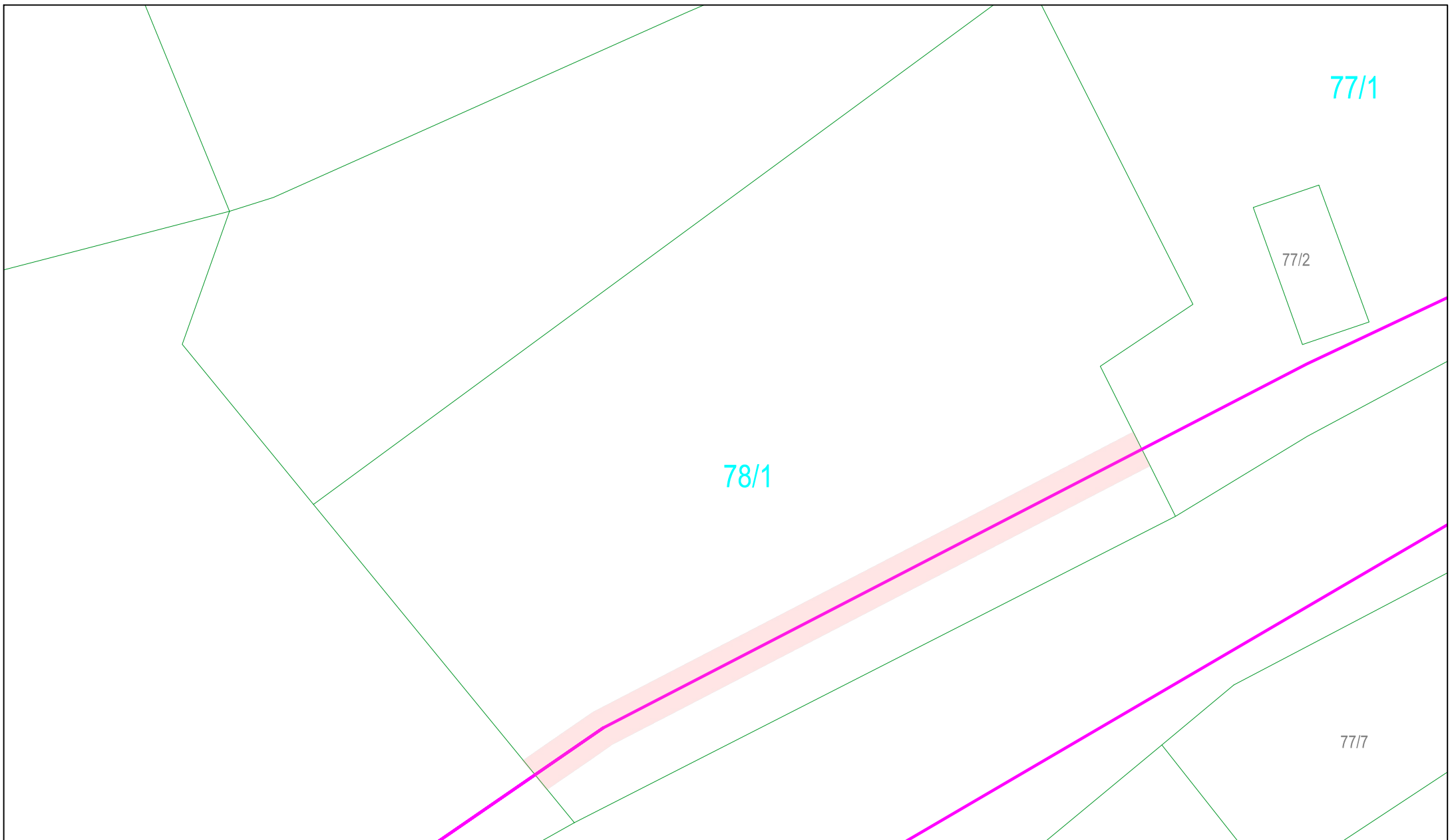
NASLOV: Gradiške Laze 008, 1275 Šmartno pri Litiji

DOLŽINA POSEGA:

–KOMUNALNA KANALIZACIJA: 39,9 m

POVRŠINA SLUŽNOSTI: 119,0 m²

Merilo: 1/400



PARCELNA MEJA



PREDVIDENA KOMUNALNA KANALIZACIJA



PREDVIDENA
POVRŠINA SLUŽNOSTI

PARC.ŠT. 78/1, k.o. Jablanica

LASTNIK: Slavka Lenart

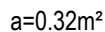
NASLOV: Gradiške Laze 008, 1275 Šmartno pri Litiji






DOLŽINA POSEGA:


–KOMUNALNA KANALIZACIJA: 54,8 m

POVRŠINA SLUŽNOSTI: 164,4 m²

Merilo: 1/400



	PROJEKTIRANA KOMUNALNA KANALIZACIJA
	PROJEKTIRANA TLAČNA KANALIZACIJA
	OBSTOJEĆA KOMUNALNA KANALIZACIJA
	PREDVIDEN ELEKTRO PRIKLJUČEK za ČRPALIŠČE
	PREDVIDEN HIŠNI PRIKLJUČEK

Spremembe:		Opis spremembe:		Datum:		Podpis:	
Investitor: OBČINA LITIJA Jerebova ulica 14 1270 LITIJA				Objekt: DOGRADITEV KANALIZACIJE V MESTU LITIJA – NASELJI BREG PRI LITIJI IN TENETIŠE			
Projektivno podjetje:  ekologika d.o.o. Savinjsko nabrežje 4, 3000 Celje				Vsebinska risbe:			
Ime in priimek:		Identif. št. v.:		Podpis:		Datum pod.:	
Odg. vodja projekta: Tomaž OBERŽAN, u.d.i.g.		G-0521		APRIL 2025		SITUACIJA PREDVIDENEGA STANJA	
Odg. projektant: dr. Vanja RAMŠAK, u.d.i.g.		G-3945		APRIL 2025			
Obdelal:							
Preveril:						Merilo: M 1:1000	
Nosilec podatkov:		Datoteka: S-K-008-19018.6.02_01.03.01-2_ST_PRESN_in_02.01.01-4_VZD.dwg		Vrsta narba: DGD		Številka narba: PRO K 19018.6.02	
Oznaka risbe:		Datum: APRIL 2025				Številka priloge: 01.03.01	